"Přeložka železniční trati v úseku Stochov - Nové Strašecí"

Předběžný výkres výkupu pozemků

Souřadnicový systém S - JTSK
Výškový systém Bpv

Katastrální území:
Stochov, Vašírov, Rynholec

KLAD 1
M 1:1000

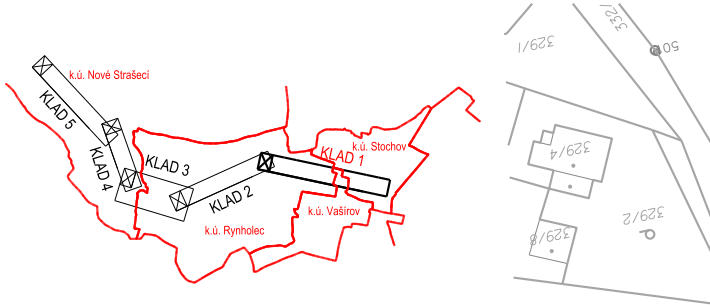
k.ú. Nové Strašecí
KLAD 5
KLAD 4
KLAD 3
KLAD 2
KLAD 1
k.ú. Stochov
k.ú. Vašírov
k.ú. Rynholec
329/1
505
329/4
329/2
329/3

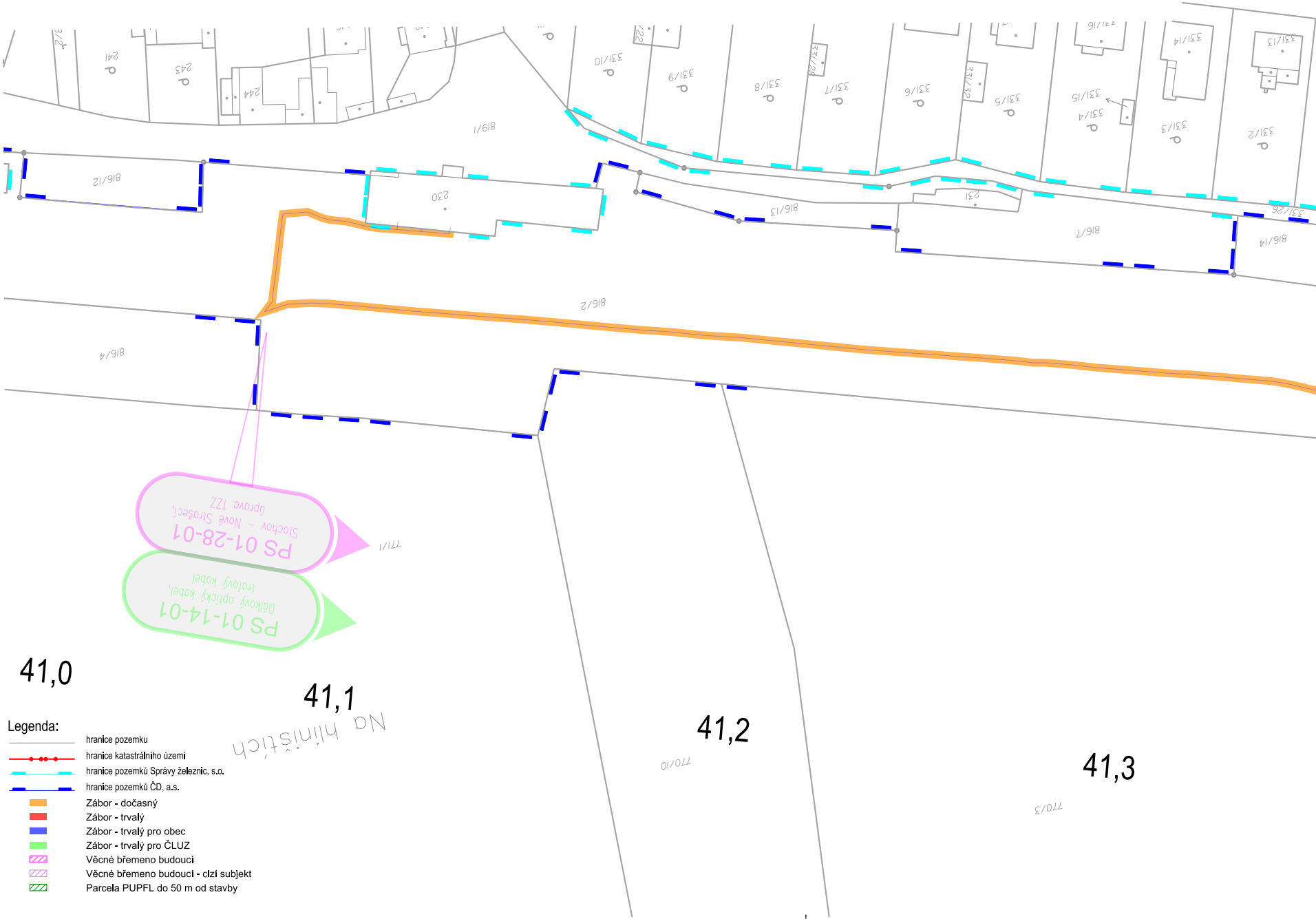
241
243
244
816/1
331/10
331/9
331/8
331/7
331/6
331/5
331/15
331/4
331/3
331/2
331/14
331/13
816/12
230
816/13
231
816/7
816/14
331/26
816/2
816/4
PS 01-28-01
Stochov - Nové Strašecí,
úprava TZZ
PS 01-14-01
Dálkový optický kabel,
traťový kabel
771/1
41,0
41,1
41,2
41,3
Na hliništích
770/10
770/3

Legenda:

—	hranice pozemku
—●—●●—●—	hranice katastrálního území
– – –	hranice pozemků Správy železnic, s.o.
– – –	hranice pozemků ČD, a.s.
🟧	Zábor - dočasný
🟥	Zábor - trvalý
🟦	Zábor - trvalý pro obec
🟩	Zábor - trvalý pro ČLUZ
▨	Věcné břemeno budoucí
▨	Věcné břemeno budoucí - cizí subjekt
▨	Parcela PUPFL do 50 m od stavby

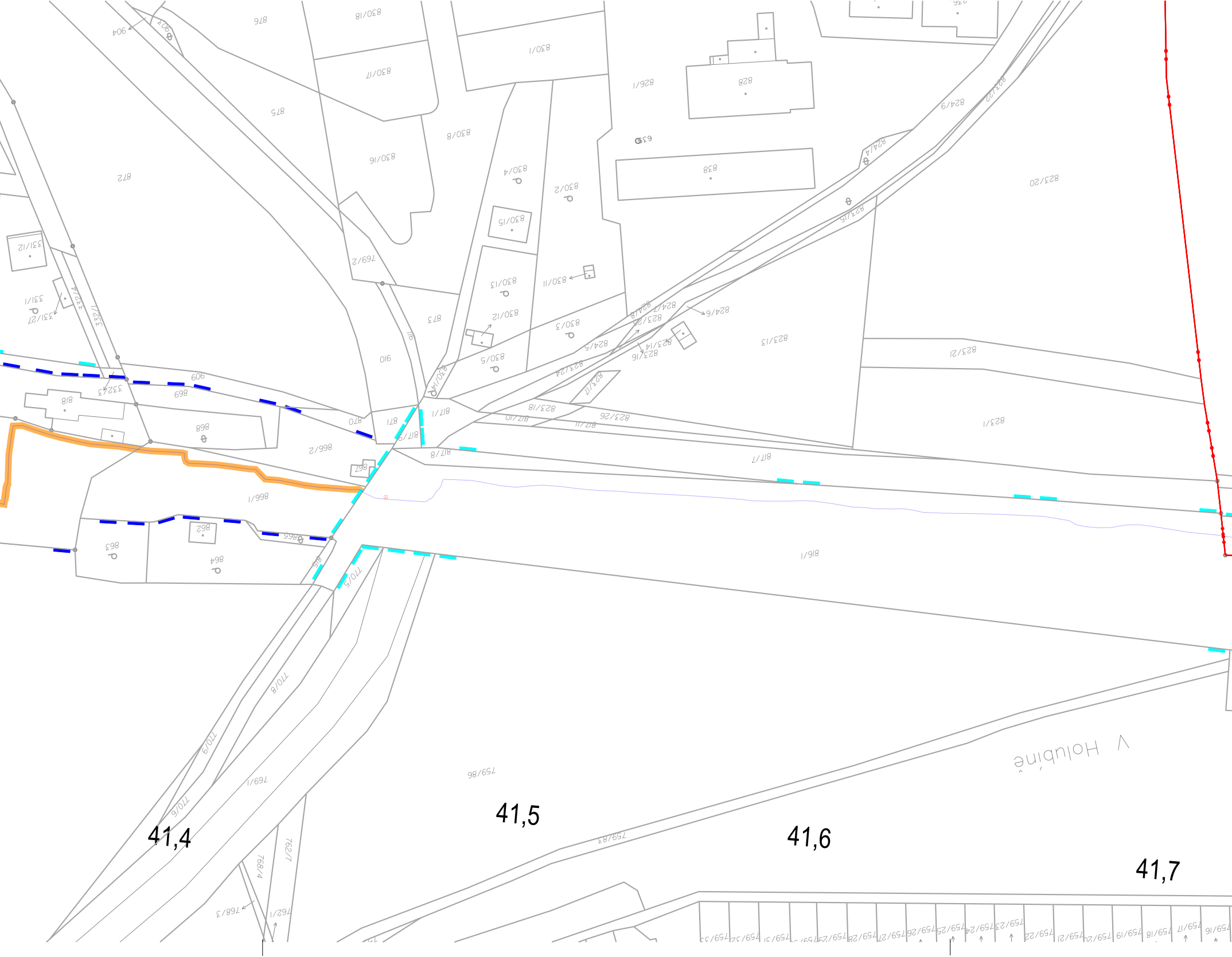
41,4
41,5
41,6
41,7
V Holubině
876
830/18
830/17
875
830/8
830/16
872
830/1
826/1
828
838
823/20
830/4
830/2
830/15
769/2
830/13
830/11
830/12
830/3
830/5
910
873
823/13
823/21
823/1
817/7
816/1
866/1
866/2
868
869
862
863
864
759/86
759/83
769/1

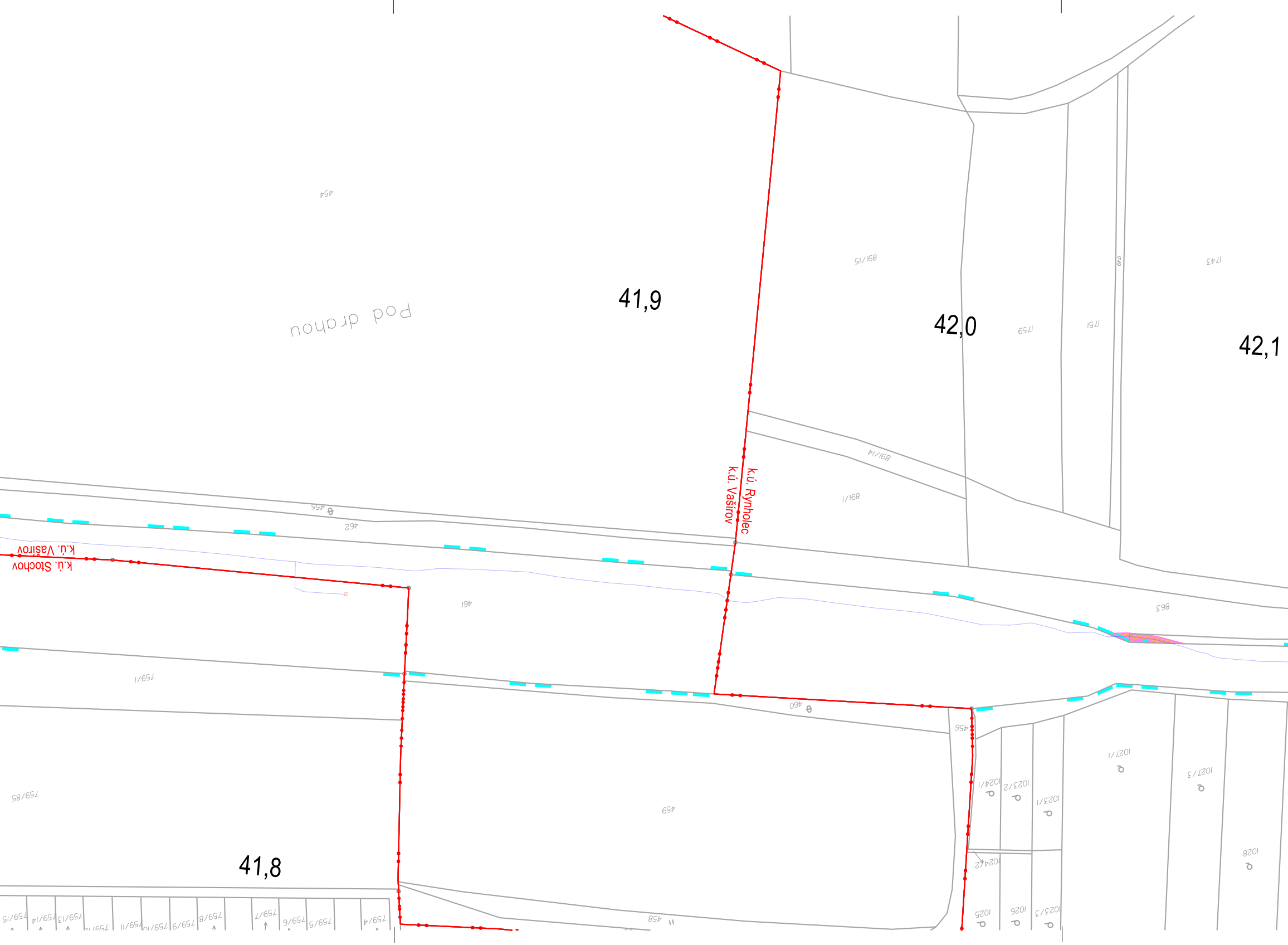
41,9
42,0
42,1
41,8
k.ú. Rynholec
k.ú. Vašírov
k.ú. Vašírov
k.ú. Stochov
Pod drahou
454
891/15
1749
1743
1759
1751
891/14
891/1
455
462
461
863
759/1
460
456
459
759/85
1027/1
1027/3
1024/1
1023/2
1023/1
1024/2
1028
1025
1026
1023/3
458
759/4
759/5
759/6
759/7
759/8

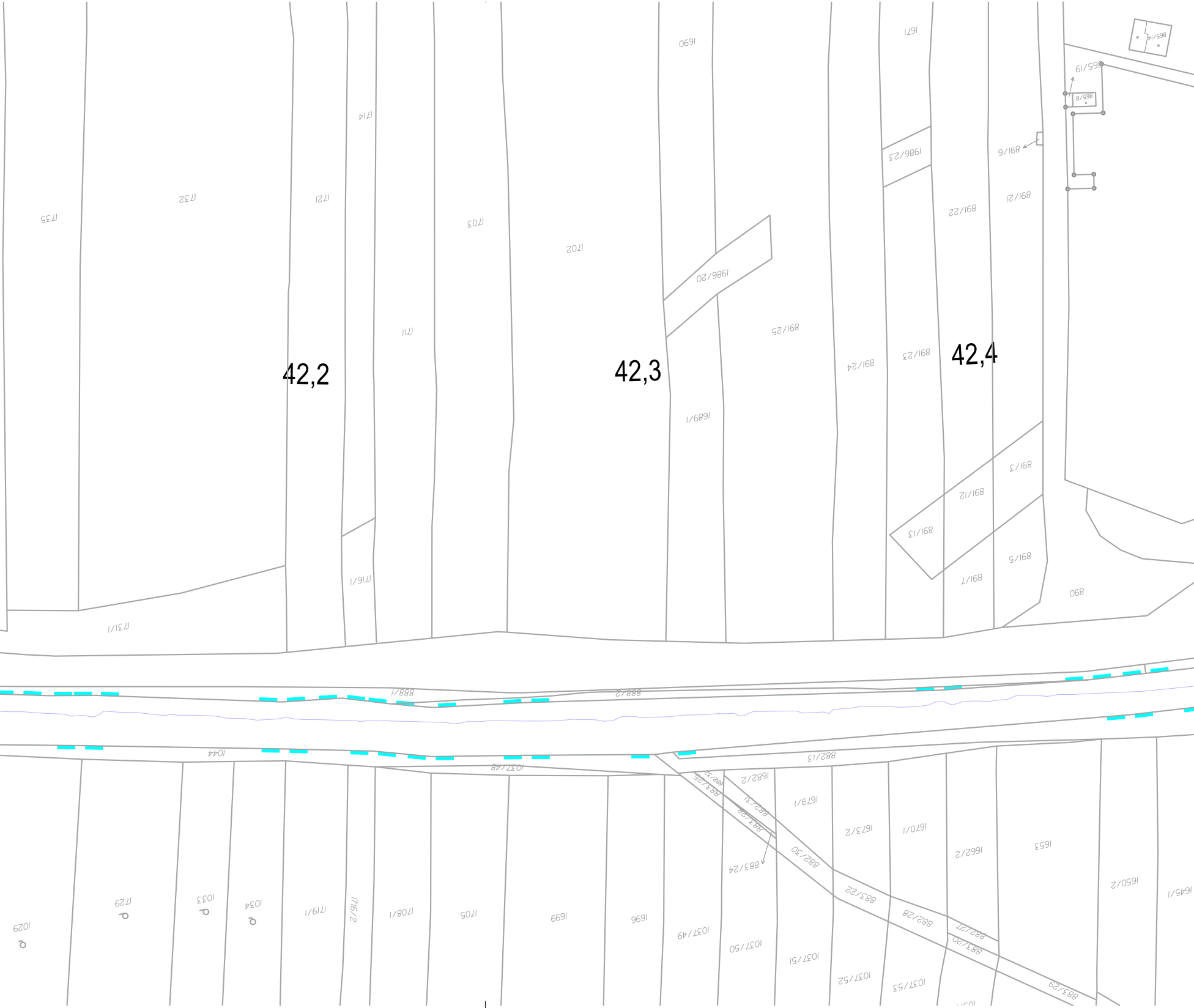
42,2
42,3
42,4
1735
1732
1721
1714
1711
1703
1702
1690
1986/20
891/25
1689/1
1671
1986/23
891/22
891/21
891/9
865/19
865/8
865/14
891/24
891/23
891/3
891/12
891/13
891/5
891/7
890
1716/1
1731/1
888/1
888/2
1044
1037/48
882/13
1682/2
883/25
882/32
883/28
882/31
883/24
882/30
1679/1
1673/2
1670/1
1662/2
1653
1650/2
1645/1
883/22
882/28
882/27
883/20
883/29
1029
1729
1033
1034
1719/1
1716/2
1708/1
1705
1699
1696
1037/49
1037/50
1037/51
1037/52
1037/53

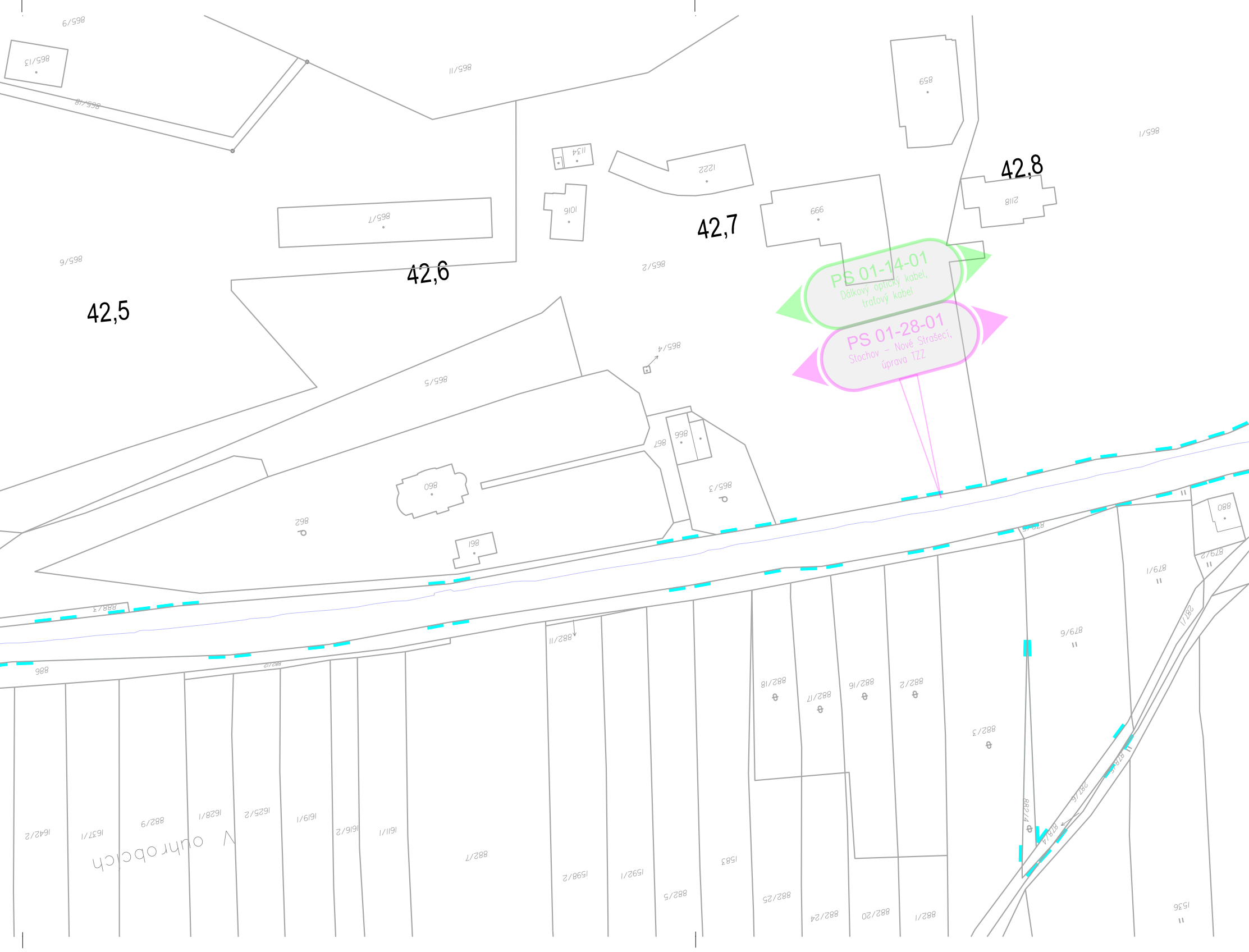
42,5
42,6
42,7
42,8
PS 01-14-01
Dálkový optický kabel,
traťový kabel
PS 01-28-01
Stochov – Nové Strašecí,
úprava TZZ

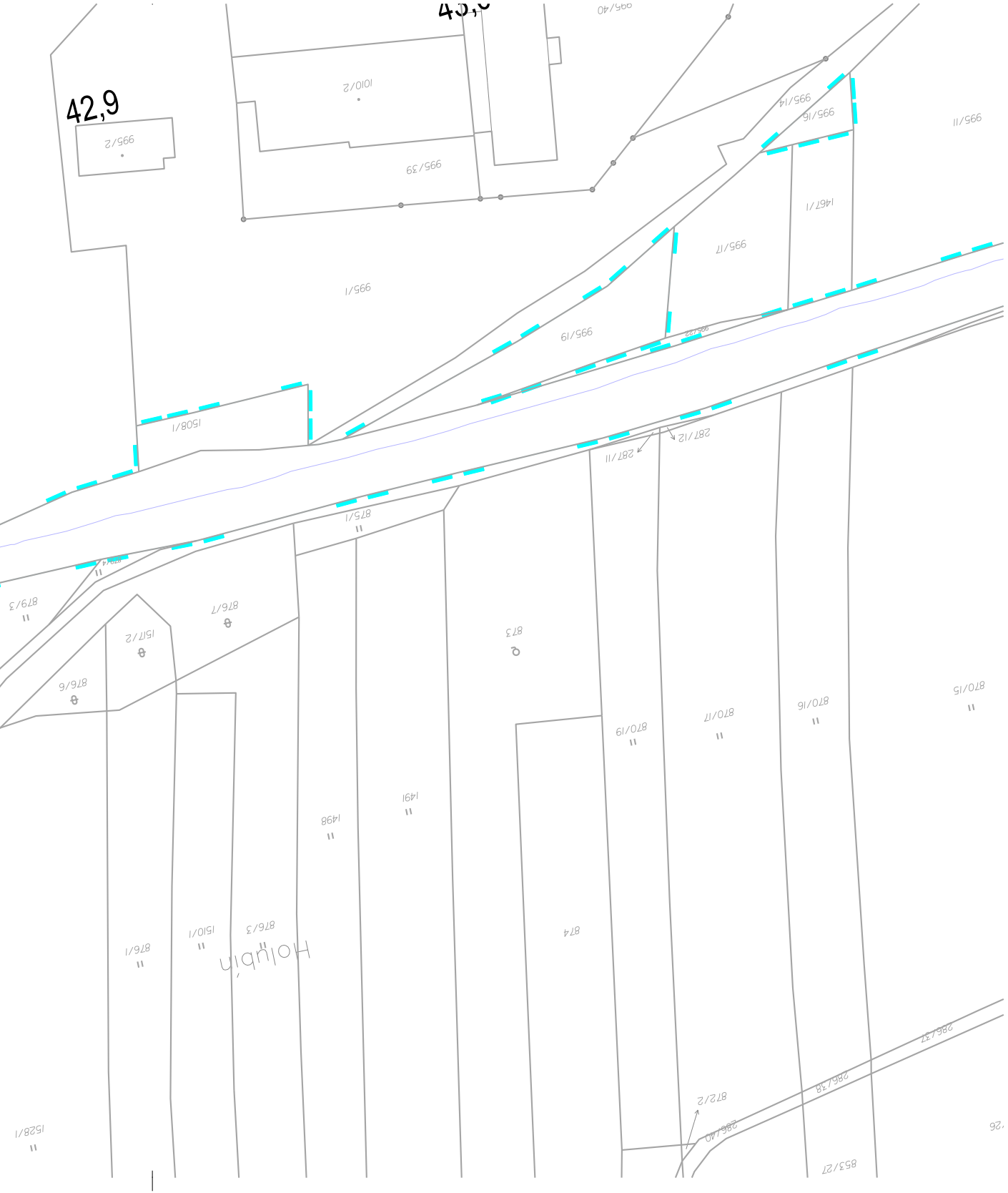

SPRÁVA ŽELEZNIC

sfdi
STÁTNÍ FOND DOPRAVNÍ INFRASTRUKTURY

			ČÍSLO SOUPRAVY:
		PO PŘIPOMÍNKOVÉM ŘÍZENÍ, 01/2022	
REVIZE Č.	DATUM	ZMĚNA	

EXPROJEKT

EXPROJEKT s.r.o.
Heršplická 758/13
619 00 Brno

tel. : +420 533 312 000
E-mail: info@exprojekt.cz
ID: dh84e85

OBJEDNATEL:	Správa železnic, s.o. Stavební správa západ, Sokolovská 278/1955, 190 00 Praha 9		
HLAVNÍ INŽENÝR PROJEKTU Ing. David Rose	ODPOVĚDNÝ PROJ. PS, SO Ing. Stanislav Sabo	VYPRACOVAL Ing. Stanislav Sabo	KONTROLOVAL Ing. Bohumil Brechta
KRAJ: Středočeský	POVĚŘENÝ MÚ: Rakovník / k.ú. Rynholec, Nové Strašecí		STUPEŇ: DÚR

Přeložka železniční trati v úseku Stochov – Nové Strašecí

Geodetická dokumentace

Předběžný výkres výkupu pozemků - KLAD1

ZAK. ČÍSLO 003-2018	
MĚŘÍTKO 1:1000	POČET FORMÁTŮ 11 x A4
DATUM:	02/2022
ČÁST DOKUM. I	PŘÍLOHA **2.3.1**